


CORPO FORESTALE DELLO STATO

ISPETTORATO RIPARTIMENTALE DI VERONA

VINCOLO DI TERRENI PER SCOPI IDROGEOLOGICI
ai sensi dell'art.14 del R.D. 30-12-1923, n. 3267


LEGGENDA




Confine Territoriale Comuni




Zone vincolate



Sottozone esenti da vincolo



Numerazione delle zone



" delle sottozone

IL PROGETTISTA

(*dr. Guido Pozzera*)

Guido Pozzera

Viso: IL CAPO DELL'ISPETTORATO RIP.LE

(*ing. Bruno Dusi*)

Bruno Dusi

